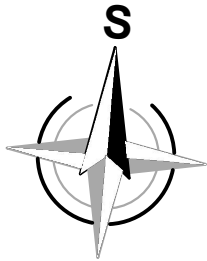
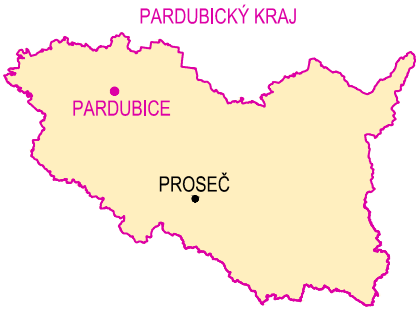


NÁVRH OBJÍZDNÝCH TRAS PRO ZPRACOVÁNÍ PROJEKTOVÉ DOKUMENTACE DOPRAVNÍ STAVBY:
"MODERNIZACE SILNICE II/358 ZDERAZ - POLANKA"


Zájmová silnice: II/358
Začátek úseku: křižovatka silnic II/358 a II/359 v obci Zderaz (km 27,430)
Konec úseku: křižovatka silnic II/358 a II/357 u hospody Polanka (km 31,250)
Délka úseku: 3820 m

- LEGENDA:
- ZÁJMOVÁ ČÁST MODERNIZOVANÉHO ÚSEKU
 - OBJÍZDNÁ TRASA PRO OSOBNÍ A NÁKLADNÍ VOZIDLA (OBOUSMĚRNÁ OBJÍZDNÁ TRASA)
 - OBJÍZDNÁ TRASA PRO NÁKLADNÍ VOZIDLA NAD 42 t (OBOUSMĚRNÁ OBJÍZDNÁ TRASA)



S–JTSK

Výškový systém B.p.v.

PROJEKTANT: Ing. Adam Tužil	VYPRACOVAL: Ing. Adam Tužil	KONTROLOVAL: Ing. František Haburaj, Ph.D.	ZPRACOVATEL: <div> DSP a.s.</div>	
<i>Tužil</i>	<i>Tužil</i>	<i>Haburaj</i>		
INVESTOR: Pardubický kraj, Komenského náměstí 125, Pardubice 532 11			ČÍSLO ZAKÁZKY:	FORMÁT: 2 x A4
KRAJ / OBEC: Pardubický kraj				
AKCE: PODKLADY PRO ZPRACOVÁNÍ PROJEKTOVÝCH DOKUMENTACÍ DOPRAVNÍCH STAVEB V RÁMCI PROGRAMOVÉHO OBDOBÍ 2021-2027 ÚSEK: MODERNIZACE SILNICE II/358 ZDERAZ - POLANKA			DATUM: 09. 2020	PARÉ:
			STUPEŇ: STUDIE	
			MĚŘÍTKO: 1:50 000	
NÁZEV PŘÍLOHY: NÁVRH OBJÍZDNÝCH TRAS - VARIANTA 1			ČÁST: B.2.	PŘÍL. Č.: 1
DOKUMENTACI LZE UŽÍVAT POUZE VE SMYSLU PŘÍSLUŠNÉ SMLOUVY O DÍLO. VÝKRES, ČI JEHO ČÁST, MŮŽE BÝT KOPIROVÁN NEBO JINÝM ZPŮSOBEM ROZŠÍŘOVÁN POUZE PO PŘEDCHOZÍM SOUHLASU ZPRACOVATELE.				